



オープンデータを活用して公共交通を見える化！



OKINAWA OPEN DATA CHALLENGE 2021

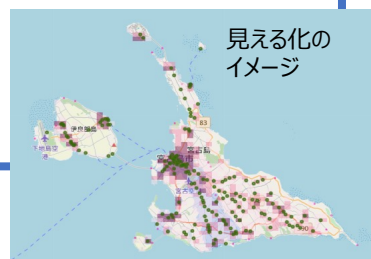
沖縄県では2019年8月からOTTOPO*の運用が開始され、公共交通の時刻表や路線図、バス停位置情報などの交通データや観光施設などに関するオープンデータの提供が始まっています。また、近年OTTOPO以外でも多くのデータがオープンデータ化され、その活用事例も増えています。

今回はOTTOPOのデータを活用したワークショップを開催します。OTTOPO上のデータ（交通データや観光データ）に加えて、その他の関連するデータも収集・整理・関連付けて、沖縄県の公共交通の全体像を直感的に理解し易い形に見える化（可視化）します。また、それらを通して現状の把握、パターンの発見、傾向などを分析し、データ利活用アイデアや、持続可能な公共交通について議論する場にしたいと考えています。

* Okinawa Transit and Tourism Open data Platform
HP <https://www.ottop.databed.org/>

参加者全員でOTTOPOのデータを使った『見える化』に チャレンジするワークショップです！

- 【学 ぶ】 県内の交通データ事情、データビジュアライズについて
- 【実 践】 見える化チャレンジ
- 【考 察】 現状把握、議論



OKINAWA OPEN DATA CHALLENGE 2021 (OODC 2021)

会 期：2021年11月18日（木）～19日（金）
会 場：沖縄コンベンションセンター（宜野湾市）
主 催：一般社団法人 沖縄オープンラボラトリー（OOL）
同時開催：ResorTech EXPO 2021 in Okinawa
参加者数：15～20名程度
募集期間：9月～10月
実施内容：1日目：基礎データ収集・整理・見える化
2日目：課題・問題点の洗い出し

募集開始、詳細等はOOLやOTTOPO公式サイト、SNS等で随時お知らせいたします！

OKINAWA OPEN DATA CHALLENGE 2021 プレイバント

会 期：2021年11月6日（土）13:00～17:00
会 場：宜野湾市内（調整中）
参 加 者：OKINAWA OPEN DATA CHALLENGE 2021の参加者
実施内容：・基調講演・イベント概要説明・OTTOPO概要説明
・ワークショップの事前検討・事前調査

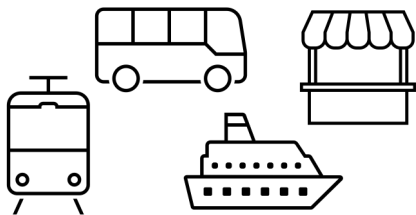
お問い合わせ：
一般社団法人沖縄オープンラボラトリー
TEL：098-989-1940
MAIL: info@okinawaopenlabs.org
<https://www.okinawaopenlabs.org/>

Okinawa Transit and Tourism Opendata Platform とは？



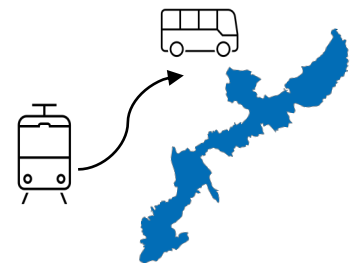
OTTOPは沖縄県の観光2次交通機能強化事業（オープンデータ整備）の一環として、交通データ、観光データのオープンデータを格納するプラットフォームとして始動しました。

<https://www.ottop.databed.org/>



県内のバス、モノレール、船舶等の公共交通機関の時刻表、バス停位置情報や観光施設等の情報を整備。

現在は、53交通事業者において整備したデータをオープンデータとして公開中。沖縄全域の公共交通の運行情報をGoogleマップに提供することで、公共交通の乗り換え検索もできるようになりました！



OTTOPでは公共性の高い交通・観光情報をオープンデータとして扱い、“地域のための資産”として残していくためのデータのメンテナンス、利活用促進のためのコミュニティづくりを進めています。コミュニティ活動やイベント・勉強会等の活動を通じて、地場産業界・沖縄県内のサポーターと共にOTTOPを育てていきたいと考えています。

